MAPA DO CELÓW PROJEKTOWYCH
skala 1:500

obręb: GAZOMIA STARA 0006
BIAŁKOWICE 0002
WOLA MOSZCZENICKA 0030
gmina: MOSZCZENICA 101011_062
woj. : łódzkie
działka: wg. lokalizacji

KERG : GG-VI.6642.1.1142.2014 ETAP 5

układ współrzędnych : 2000
poziom odniesienia : Kronsztadt 60
mapa wykonana na podstawie mapy syt-wys 1:1000
sekcja : 122.442.252,254 ,123.331.211,213
122.444.051,052 ,123.333.011,012
oraz pomiaru własnego.
Uzgodniono w ZUD
mapa aktualna na dzień : 02.06.2014
Mape wykonano bez ustalenia służebności gruntowych ujawnionych w KW.

Wykonał geodeta uprawniony:

Nie wyklucza się istnienia w terenie innych nie wykazanych na niniejszej mapie urządzeń podziemnych, które nie były zgłoszne do inwentaryzacji

zakres opracowania

Granica użytku nie ujawnionego w ewidencji

ŁĄCZY Z RYS. PB-IS-03

▪ ▪ ▪	....	....
	ZAKRES REWIZJI	DATA

TYTUŁ PROJEKTU
PROJEKT BUDOWLANY BUDOWY SIECI KANALIZACJI SANITARNEJ WRAZ Z INFRASTRUKTURĄ TOWARZYSZĄCĄ W MIEJSCOWOŚCIACH GAZOMIA STARA, GOŚCIMOWICE DRUGIE, GOŚCIMOWICE DRUGIE - POWĘZINY, MOSZCZENICA,GMINA MOSZCZENICA

ADRES:
GMINA
MOSZCZENICA
97-310 Moszczenica
ul. Kosowska 1

GENERALNY PROJEKTANT
P.P.W."BIOPROJEKT"
Grzegorz Jaśki
ul. Fabryczna26
97-310 Moszczenica

ADRES DO KORESPONDENCJI:
97-300 Piotrków Tryb.
ul. Armll Krajowej 22b/9
(044) 737-09-10
biuro@bioprojekt.pl

NR KONTRAKTU:
NR UMOWY:
DATA UMOWY:

JEDNOSTKA PROJEKTOWA
P.P.W. "BIOPROJEKT"
Grzegorz Jaśki
ul. Fabryczna 26
97-310 Moszczenica

NR KONTRAKTU:
DATA:
NR RYSUNKU:

IMIĘ I NAZWISKO	NR UPRAWNIEŃ	PODPIS:
PROJEKTANT: MGR INŻ. GRZEGORZ JAŚKI	LOD/1653/PWOS/11	
ASYSTENT PROJEKTANTA: MGR INŻ. MACIEJ JAŚKI MGR INŻ. KATARZYNA KLESZCZ		

FAZA PROJEKT WYKONAWCZY	OZNACZENIE FAZY PW
BRANŻA SANITARNA	OZNACZENIE BRANŻY OGÓLNE IS
TYTUŁ RYSUNKU PROJEKT ZAGOSPODAROWANIA TERENU	OZNACZENIE RYSUNKU SZCZEGÓŁOWE IS

SKALA 1:500 DATA 2015.07	NR RYSUNKU PB-IS-01	REWIZJA 00

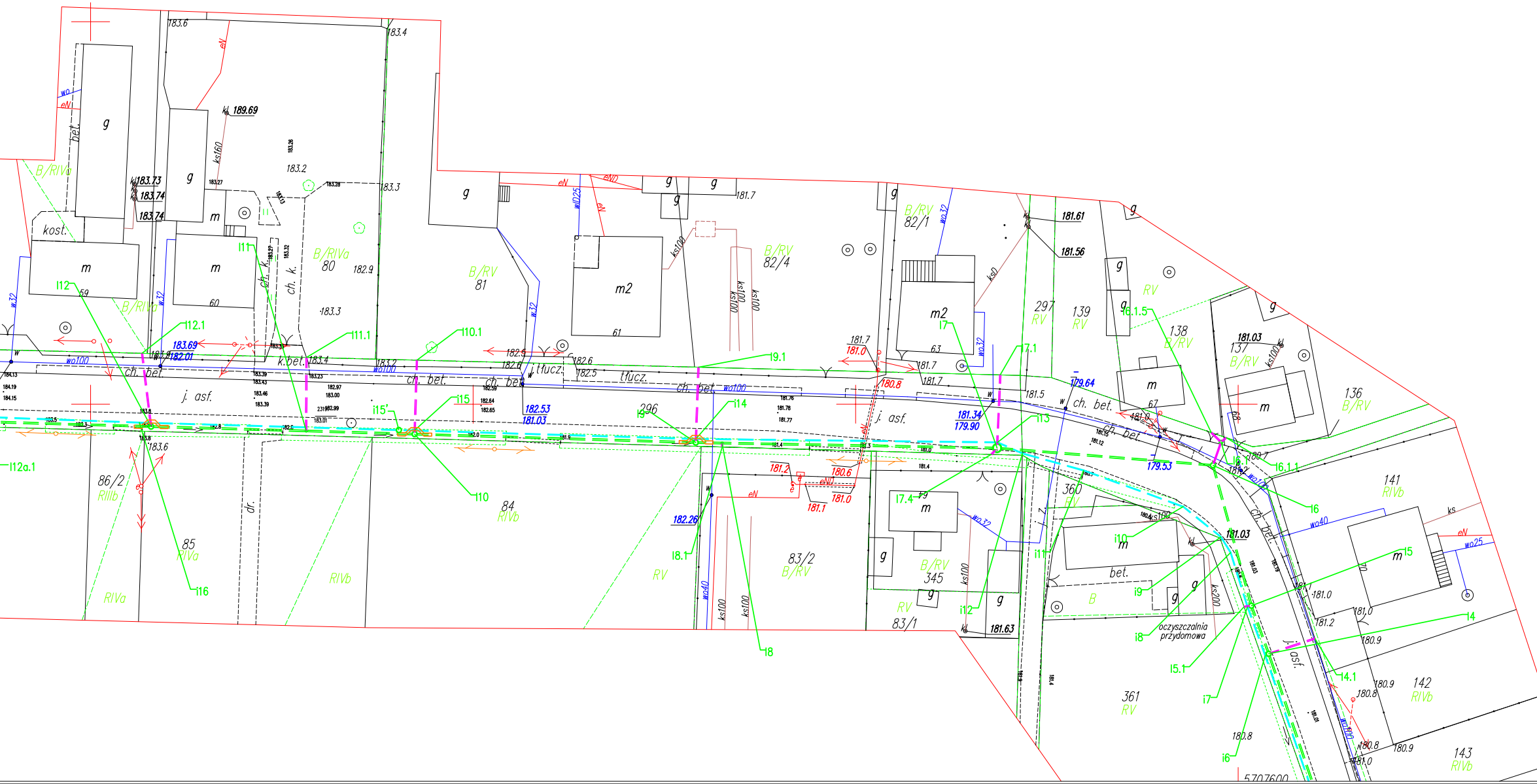
5707600
j. asf.
ch. bet.
k.bet.
tłucz.
ch. k.
kost.
bet.
dr.
oczyszczalnia przydomowa
m
m2
g
B
RV
B/RV
RIVa
RIVb
RIIIb
B/RIVa
84
85
86/2
80
81
82/1
82/4
83/1
83/2
345
296
297
360
361
136
137
138
139
141
142
143
59
60
61
63
67
70
wo100
wo40
wo32
wo25
w32
wID25
ks100
ks200
ks160
ksO
eN
eND
kl. 189.69
183.73
183.74
181.63
181.61
181.56
181.03
182.53
182.26
182.01
183.69
181.34
179.90
179.64
179.53
181.0
181.1
181.2
180.6
180.8
183.6
183.4
183.3
183.2
182.9
182.6
182.5
181.7
181.5
180.9
i4
i4.1
i5
i5.1
i6
i6.1.1
i6.1.5
i7
i7.1
i7.4
i8
i8.1
i9
i9.1
i10
i10.1
i11
i11.1
i12
i12.1
i12a.1
i13
i14
i15
i15'
i16

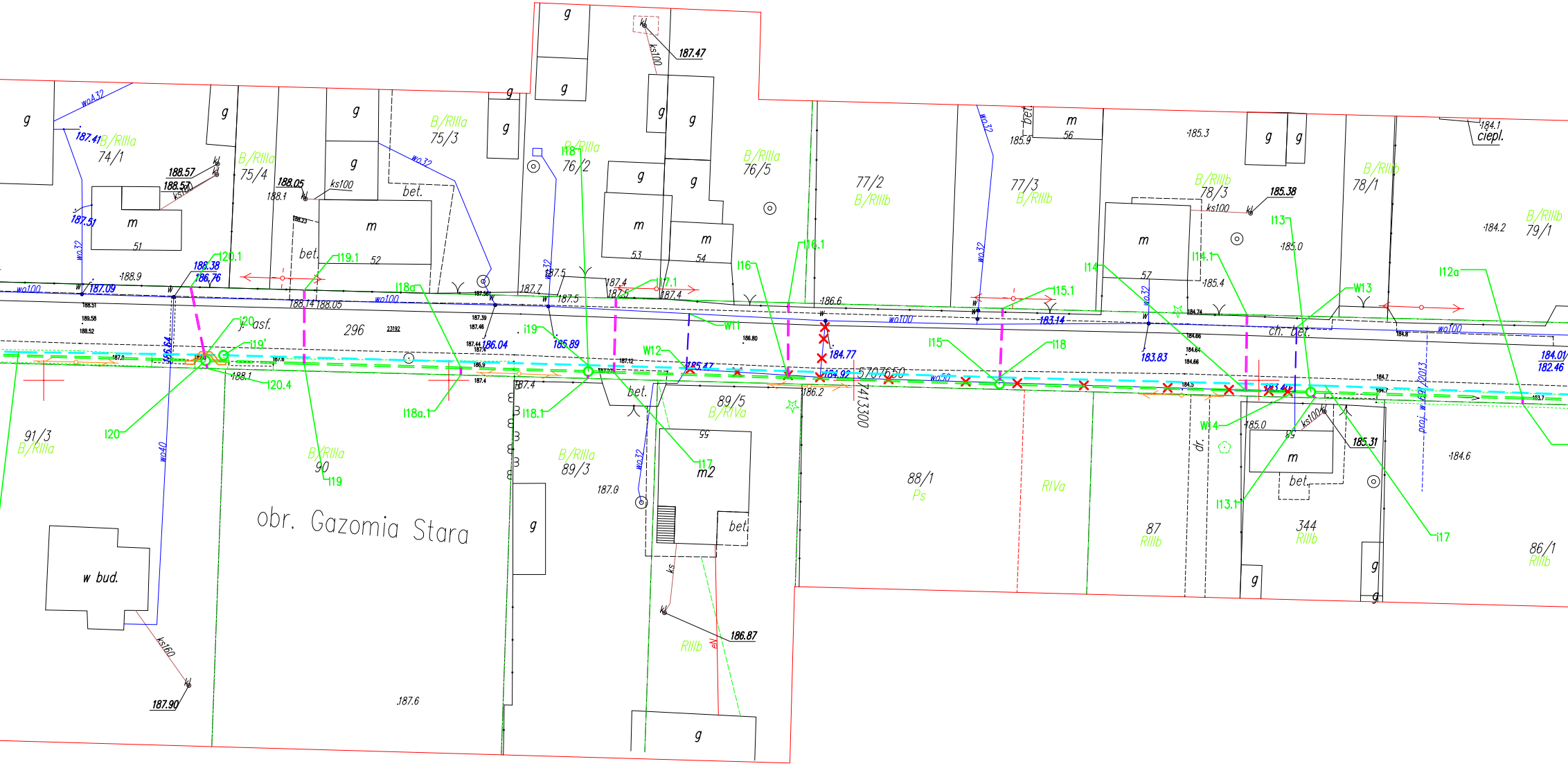
obr. Gazomia Stara
w bud.
91/3
B/RIIIa
74/1
B/RIIIa
75/4
B/RIIIa
75/3
B/RIIIa
76/2
B/RIIIa
76/5
77/2
B/RIIIb
77/3
B/RIIIb
78/3
B/RIIIb
78/1
B/RIIIb
79/1
B/RIIIb
90
B/RIIIa
89/3
B/RIIIa
89/5
B/RIVa
88/1
Ps
RIVa
87
RIIIb
344
RIIIb
86/1
RIIIb
RIIIb
296
j. asf.
ch. bet.
bet.
ciepl.
m
m2
g
51
52
53
54
55
56
57
58
dr.
5707650
7413300
proj. w 63/2013
wo100
wo50
wo32
wo40
ks100
ks160
ks
kl
w
I12a
W13
I13
I13.1
I14
I14.1
W14
I15
I15.1
I16
I16.1
I17
I17.1
I18
I18.1
I18a
I18a.1
I19
I19.1
i19
W11
W12
I20
I20.1
120.4
187.90
187.6
187.47
186.87
187.0
187.41
187.51
188.57
188.05
188.1
188.9
187.09
188.38
186.76
186.64
188.14
188.05
186.04
185.89
185.47
184.77
184.92
186.2
186.6
187.5
187.7
187.4
185.9
185.3
185.38
185.0
185.4
185.31
184.6
184.2
184.1
183.14
183.83
184.01
182.46

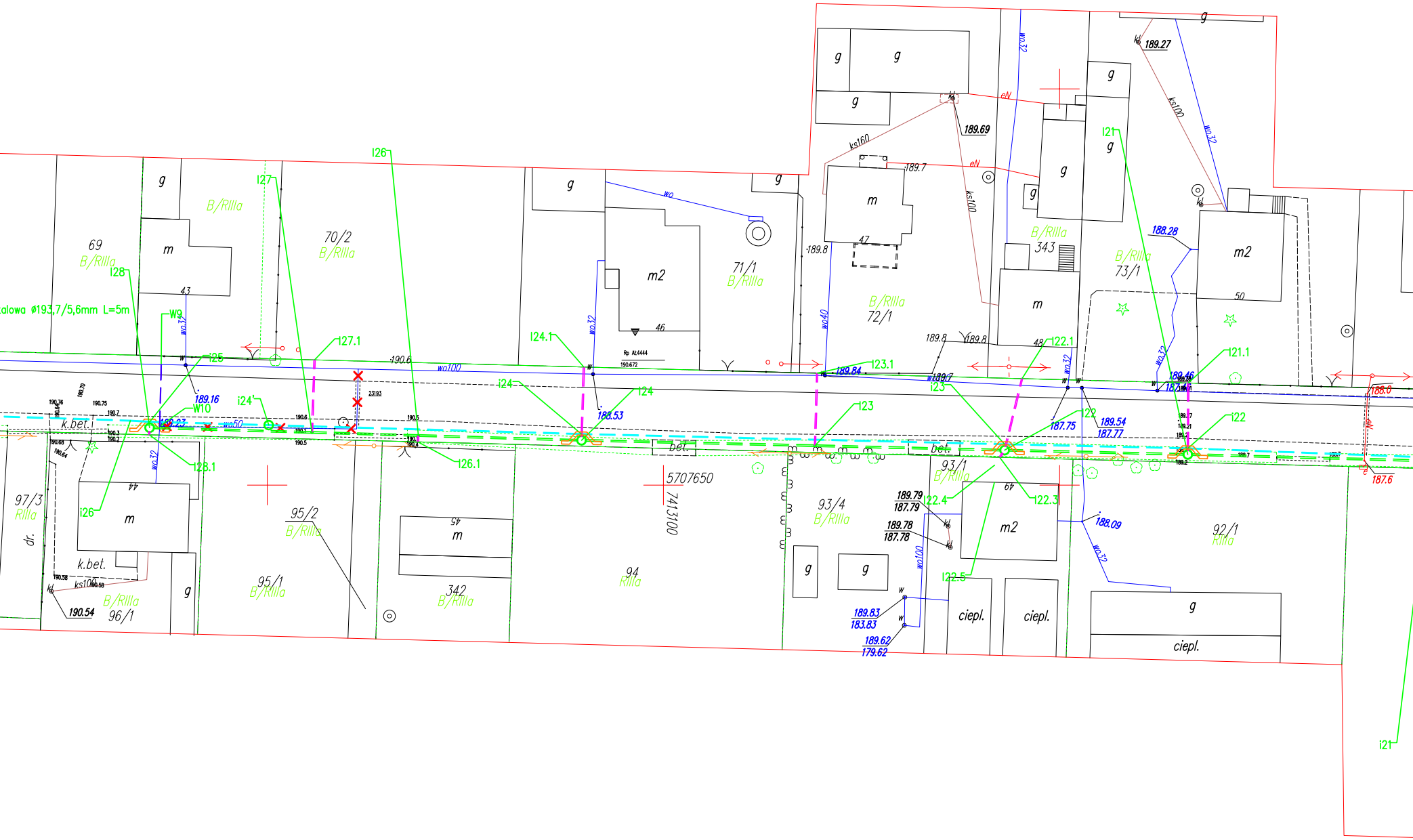

stalowa ø193,7/5,6mm L=5m
5707650
7413100
69
B/RIIIa
70/2
71/1
72/1
73/1
343
92/1
RIIIa
93/1
93/4
94
95/1
95/2
96/1
97/3
342
m
m2
g
ciepl.
k.bet.
bet.
dr.
43
44
45
46
47
48
49
50
W9
W10
wo32
wo40
wo50
wo100
wo
ks100
ks160
eN
i21
i21.1
i22
i22.1
i22.3
i22.4
i22.5
i23
i23.1
i24
i24.1
i24'
i25
i26
i26.1
i27
i27.1
i28
i28.1
189.27
189.69
189.7
189.8
188.28
189.84
188.53
189.16
188.23
187.75
189.54
187.77
189.46
188.09
189.79
187.79
189.78
187.78
189.83
183.83
189.62
179.62
190.6
190.54
188.0
187.6
Rp AL4444

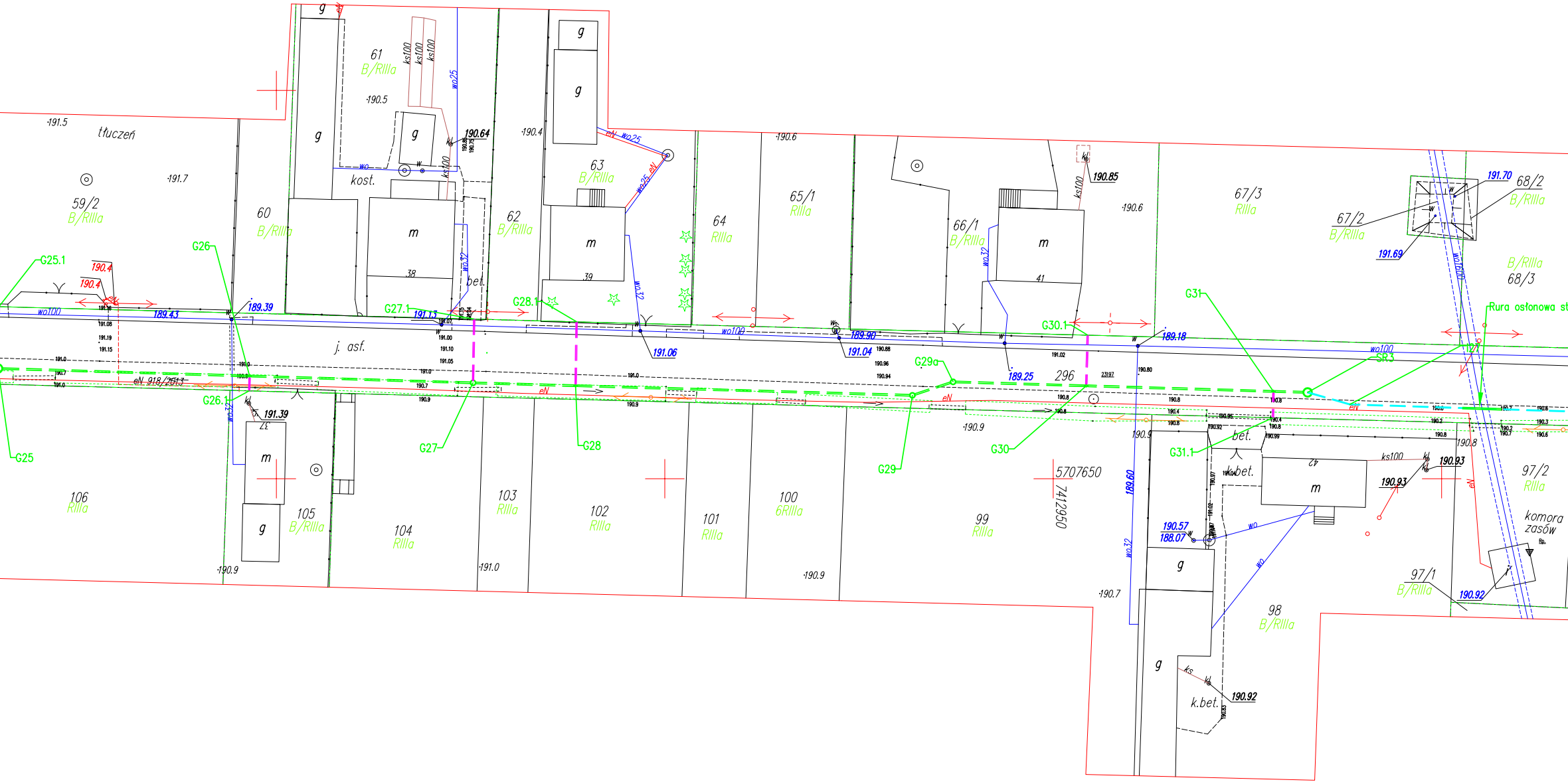
tłuczeń
·191.5
·191.7
59/2
B/RIIIa
60
B/RIIIa
61
B/RIIIa
ks100
wo25
·190.5
190.64
kost.
m
38
bet.
62
B/RIIIa
·190.4
63
B/RIIIa
wo25 eN
m
39
wo32
64
RIIIa
·190.6
65/1
RIIIa
66/1
B/RIIIa
m
41
190.85
·190.6
67/3
RIIIa
67/2
B/RIIIa
68/2
B/RIIIa
191.70
191.69
B/RIIIa
68/3
Rura osłonowa st
G25.1
G25
190.4
190.4
wo100
189.43
G26
189.39
G26.1
191.39
eN 918/2013
j. asf.
G27.1
191.13
G27
G28.1
G28
191.06
wo100
189.90
191.04
G29a
G29
G30.1
G30
189.25
296
189.18
G31
SR3
wo100
G31.1
bet.
k.bet.
m
42
ks100
190.93
190.93
97/2
RIIIa
komora
zasów
97/1
B/RIIIa
190.92
106
RIIIa
m
g
105
B/RIIIa
·190.9
104
RIIIa
103
RIIIa
·191.0
102
RIIIa
101
RIIIa
100
6RIIIa
·190.9
99
RIIIa
5707650
7412950
189.60
wo32
190.57
188.07
g
98
B/RIIIa
k.bet.
190.92
·190.7
·190.9
190.8

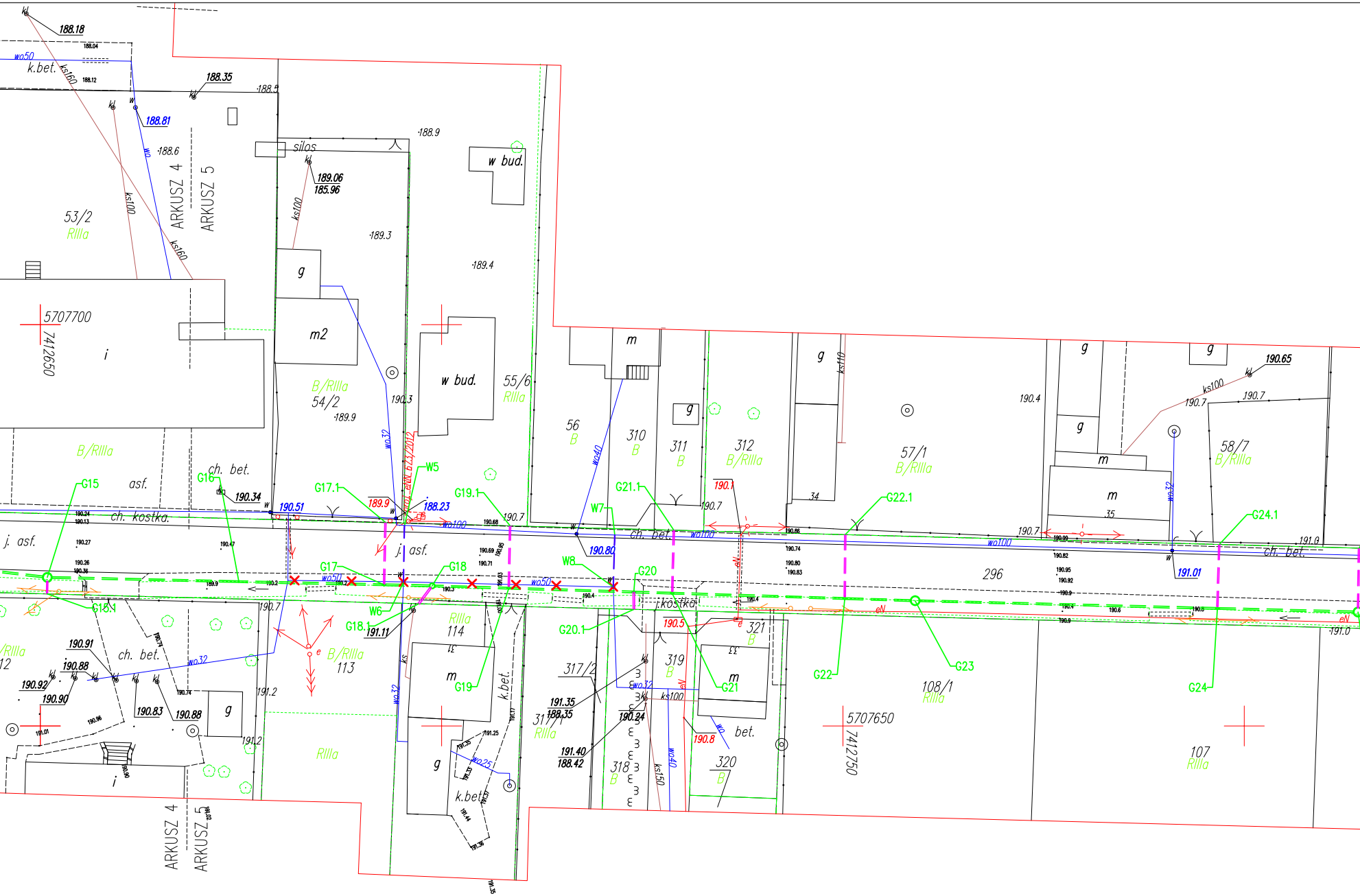
ARKUSZ 4
ARKUSZ 5
5707700
7412650
5707650
7412750
296
107
RIIIa
108/1
57/1
B/RIIIa
58/7
312
311
310
56
55/6
54/2
53/2
113
114
317/2
317/1
318
319
320
321
m
m2
g
i
w bud.
silos
k.bet.
ch. bet.
ch. kostka
j. asf.
asf.
bet.
kostka
G15
G15.1
G16
G17
G17.1
G18
G18.1
G19
G19.1
G20
G20.1
G21
G21.1
G22
G22.1
G23
G24
G24.1
W5
W6
W7
W8
wo100
wo50
wo40
wo32
wo25
ks100
ks150
ks160
ks110
eN
188.18
188.35
188.81
189.06
185.96
190.34
190.51
189.9
188.23
191.11
190.80
190.1
190.5
190.8
190.24
191.35
188.35
191.40
188.42
191.01
190.65
190.91
190.88
190.92
190.90
190.83
190.88

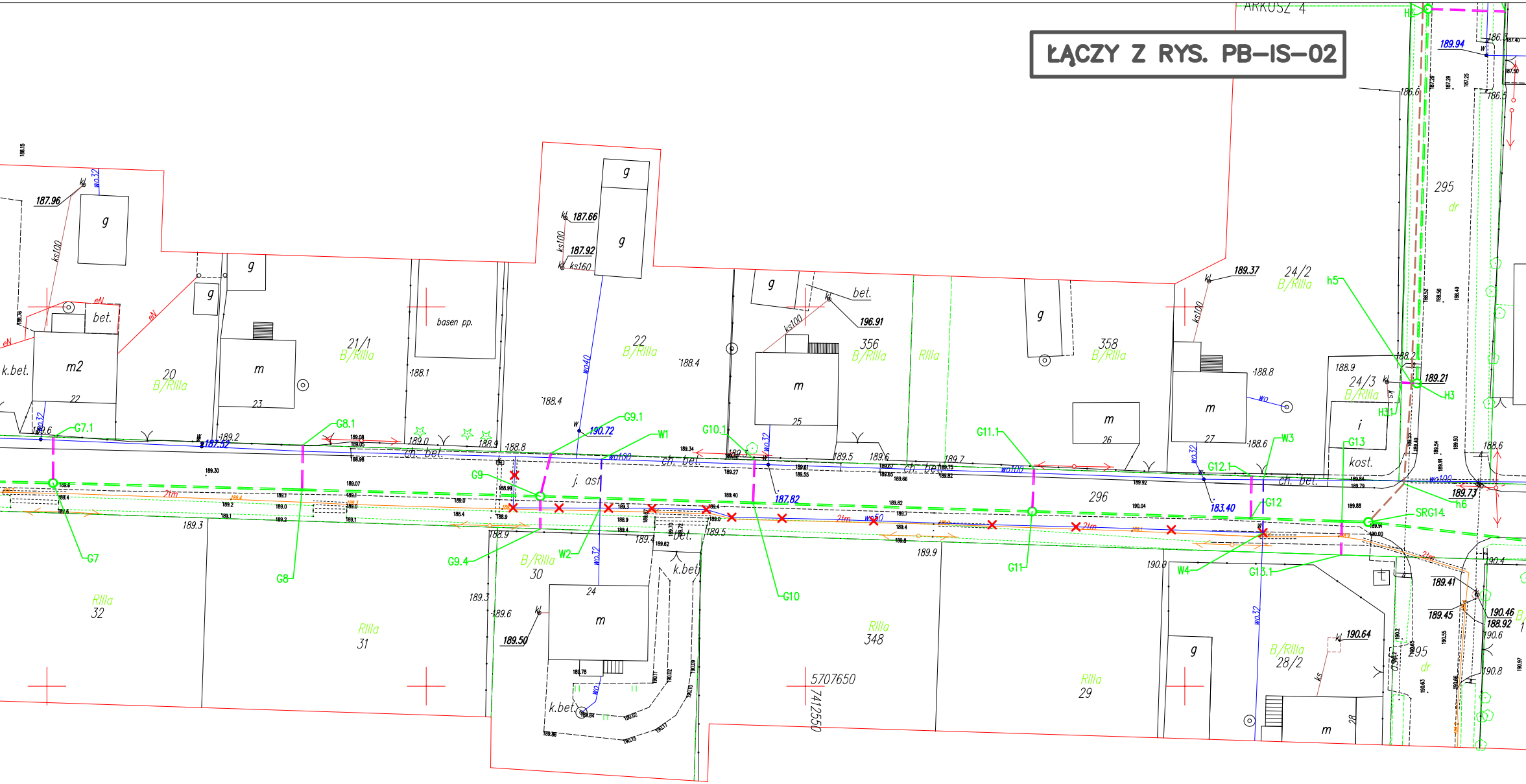
ARKUSZ 4
295
dr
24/2
B/RIIIa
24/3
B/RIIIa
h5
H3
H3.1
G13
kost.
ch. bet.
SRG14
h6
189.73
189.94
189.21
189.37
G12
G12.1
183.40
W3
W4
G13.1
28/2
B/RIIIa
190.64
28
m
g
RIIIa
29
296
G11
G11.1
358
B/RIIIa
26
27
356
B/RIIIa
25
196.91
bet.
ks100
187.82
G10
G10.1
5707650
7412550
RIIIa
348
22
B/RIIIa
wo40
190.72
G9
G9.1
G9.4
W1
W2
j. asf
k.bet.
24
30
B/RIIIa
189.50
187.66
187.92
ks160
RIIIa
31
basen pp.
21/1
B/RIIIa
G8
G8.1
20
B/RIIIa
23
m2
k.bet.
187.52
187.96
G7
G7.1
RIIIa
32
wo100
wo32
2tm
eN

ŁĄCZY Z RYS. PB–IS–02

MAPA SYTUACYJNO - WYSOKOŚCIOWA

Z geodezyjną inwentaryzacją urządzeń podziemnych

Skala 1:500

Opracowana przez geodetę uprawnionego
Zbigniewa Jurowskiego MGPiB Nr 11076
Zarejestrowana w Starostwie Powiatowym w Piotrkowie Trybunalskim
Powiatowy Ośrodek Dokumentacji Geodezyjnej i Kartograficznej
pod nr P.1010.2014.2646 w dniu 14.10.2014r.

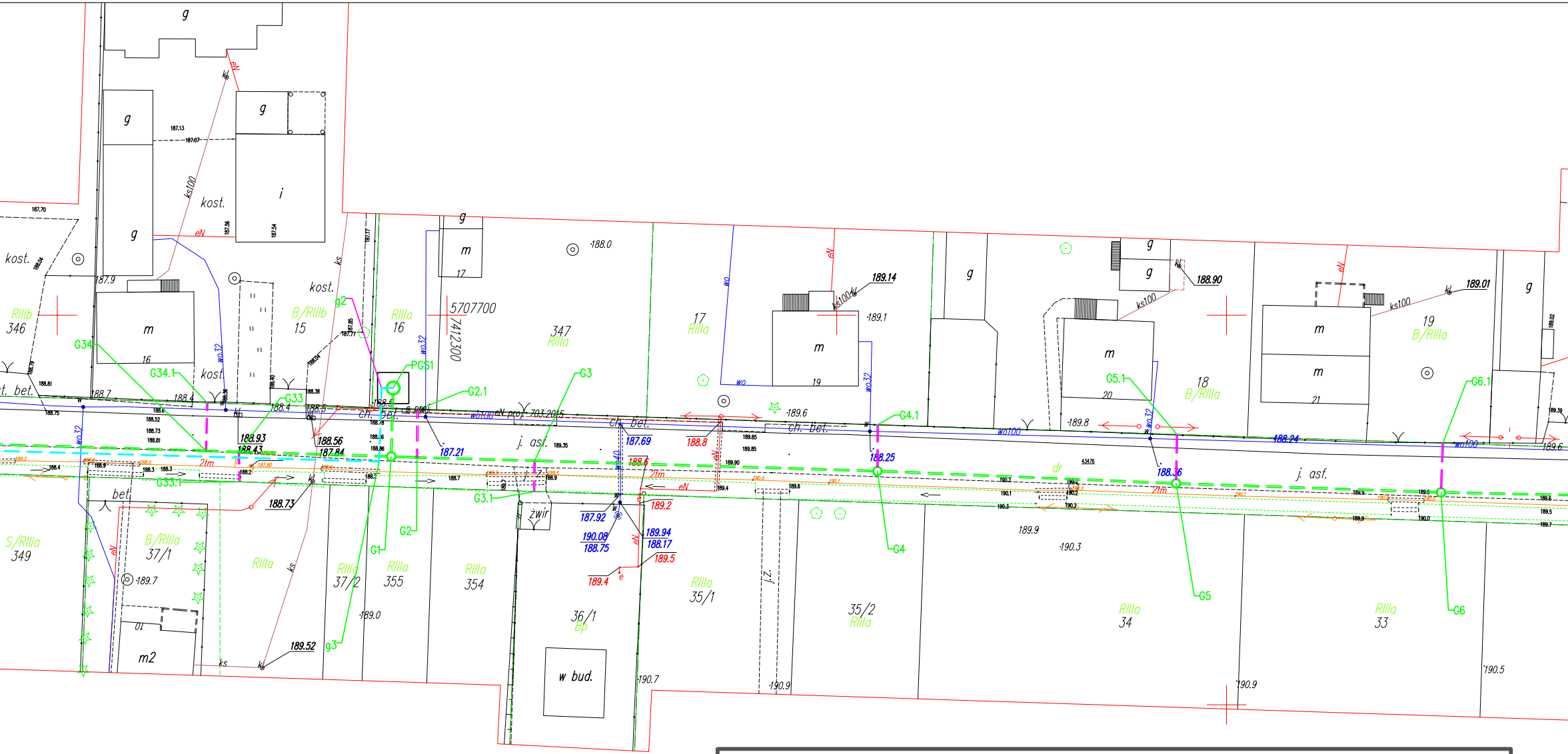
G1
G2
G2.1
G3
G3.1
g2
g3
G4
G4.1
G5
G5.1
G6
G6.1
G33
G33.1
G34
G34.1
PGS1
5707700
7412300
j. asf.
ch. bet.
bet.
kost.
w bud.
żwir
m
m2
g
i
Bp
RIIIa
B/RIIIa
B/RIIIb
S/RIIIa
33
34
35/1
35/2
36/1
37/1
37/2
347
349
346
354
355
15
16
17
18
19
20
21
wo32
wo100
wo
ks
ks100
eN
2tm
dr
j.z.
188.36
188.25
187.21
187.69
187.92
188.8
188.6
189.2
189.4
189.5
189.94
188.17
190.08
188.75
188.56
187.84
188.93
188.43
188.73
189.52
188.90
189.01
189.14
188.24
188.4
188.7
187.9
190.9
190.7
190.5
190.3
189.9
189.6
189.8
189.1
189.7
189.0
188.0

LEGENDA:

🟩 SIEĆ KANALIZACJI SANITARNEJ GRAWITACYJNEJ ø200 i ø225

SIEĆ KANALIZACJI SANITARNEJ TŁOCZNEJ ø110

SIEĆ KANALIZACJI SANITARNEJ TŁOCZNEJ ø90

SIEĆ KANALIZACJI SANITARNEJ GRAWITACYJNEJ ø160

✕ ROZBIÓRKA SIECI WODOCIĄGOWEJ WRAZ Z PRZEPIĘCIEM PRZYŁĄCZY WODOCIĄGOWYCH

PRZEPUST ø400

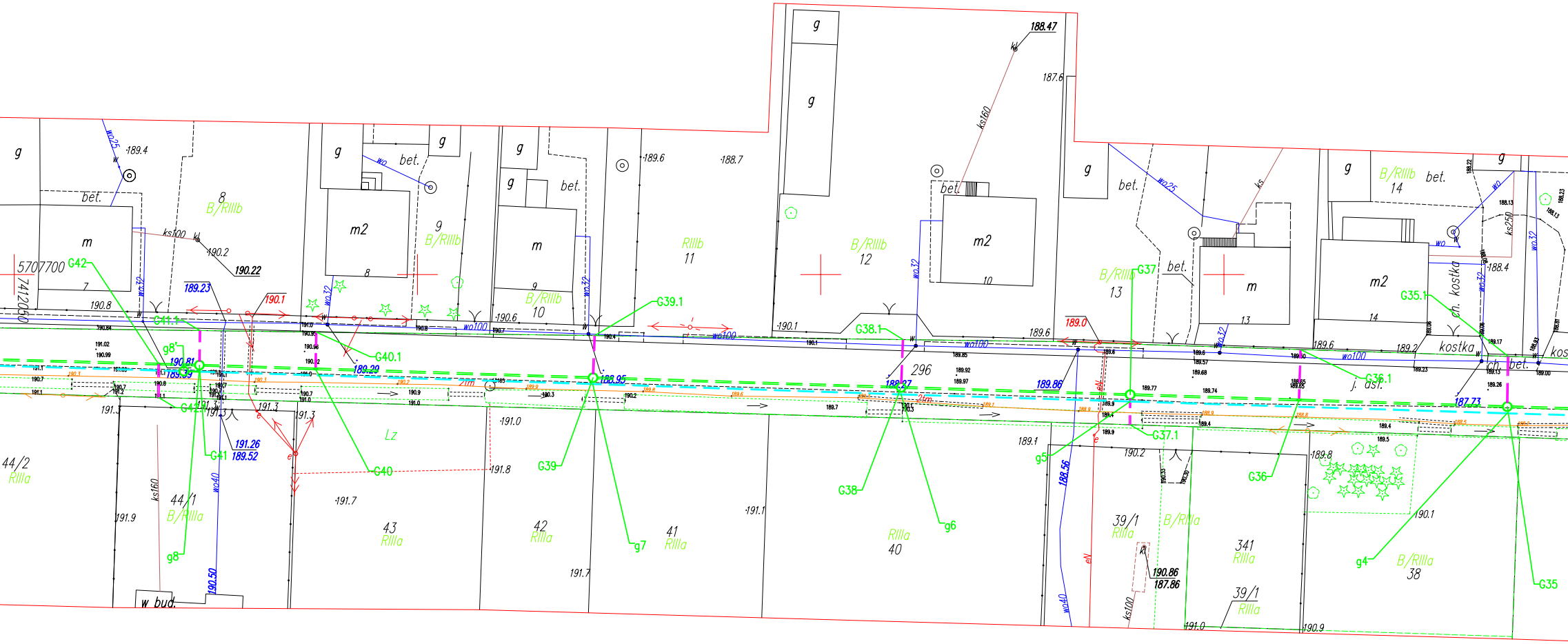
5707700
7412050
G35
G35.1
G36
G36.1
G37
G37.1
G38
G38.1
G39
G39.1
G40
G40.1
G41
G41.1
G42
G42.1
g4
g5
g6
g7
g8
38
B/RIIIa
39/1
RIIIa
341
B/RIIIa
40
RIIIa
41
RIIIa
42
RIIIa
43
RIIIa
44/1
B/RIIIa
44/2
RIIIa
Lz
296
14
B/RIIIb
13
B/RIIIb
12
B/RIIIb
11
RIIIb
10
B/RIIIb
9
B/RIIIb
8
B/RIIIb
7
m
m2
g
bet.
kostka
ch. kostka
j. dsl.
w bud.
wo100
wo40
wo32
wo25
ks160
ks100
ks250
ks
eN
2tm
188.47
187.6
187.73
187.86
190.86
188.56
189.86
188.27
188.95
189.29
190.81
189.39
189.23
190.22
190.2
191.26
189.52
190.50
189.0
190.1
189.6
188.7
189.4
191.9
191.7
191.8
191.0
191.1
191.3
190.8
190.6
190.9
191.0
190.1
189.8
189.1
190.2
188.4

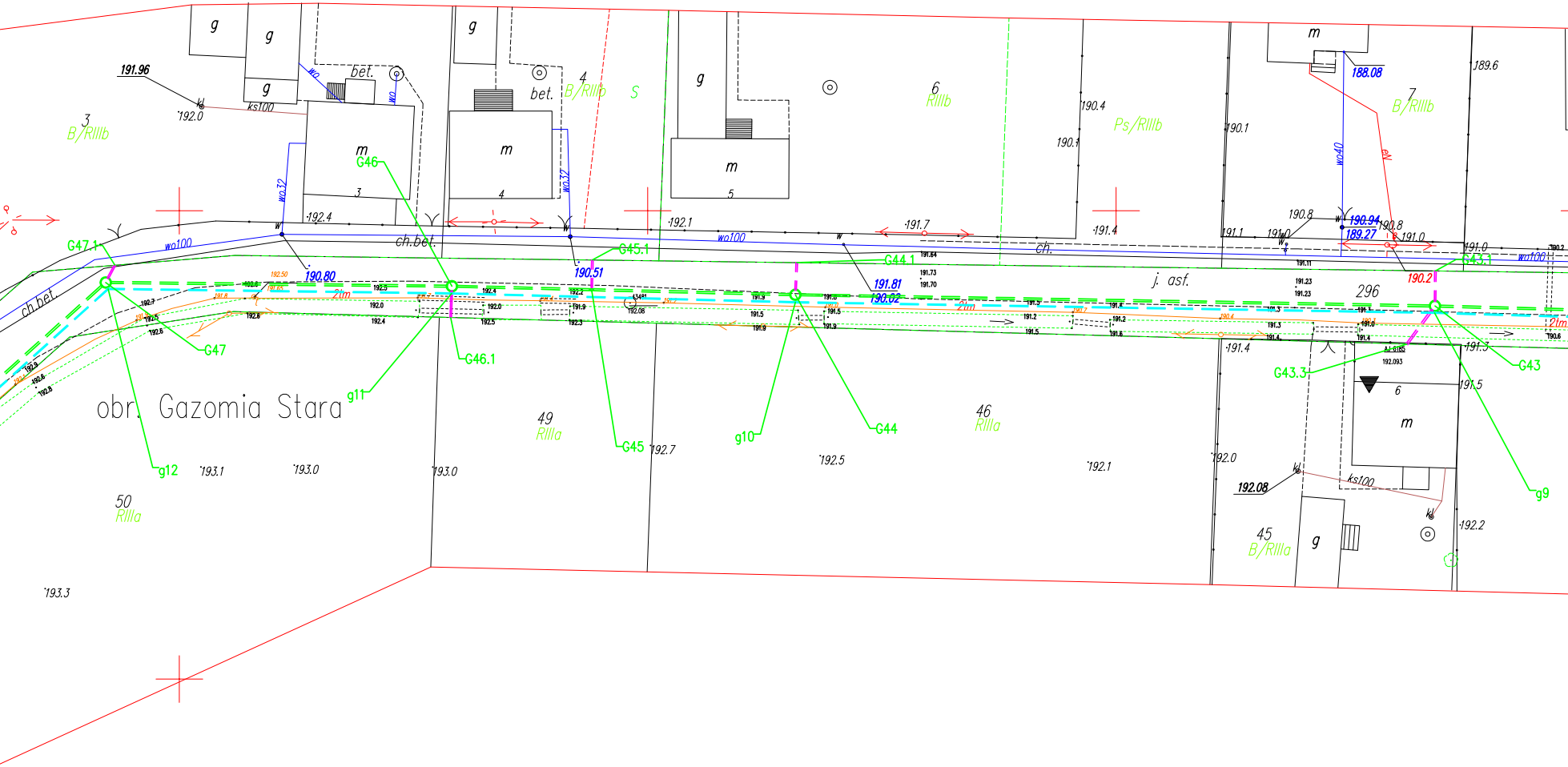
obr. Gazomia Stara
j. asf.
296
ch.bet.
ch.
bet.
G43
G43.1
G43.3
G44
G44.1
G45
G45.1
G46
G46.1
G47
G47.1
g9
g10
g11
g12
3 B/RIIIb
4 B/RIIIb
S
6 RIIIb
Ps/RIIIb
7 B/RIIIb
45 B/RIIIa
46 RIIIa
49 RIIIa
50 RIIIa
wo100
wo40
wo32
ks100
191.96
188.08
190.94
189.27
190.2
190.80
190.51
191.81
190.02
192.08
193.3
193.1
193.0
192.7
192.5
192.1
192.0
192.2
192.4
191.7
191.4
191.5
191.3
191.0
190.8
190.4
190.1
189.6

ORIENTACJA

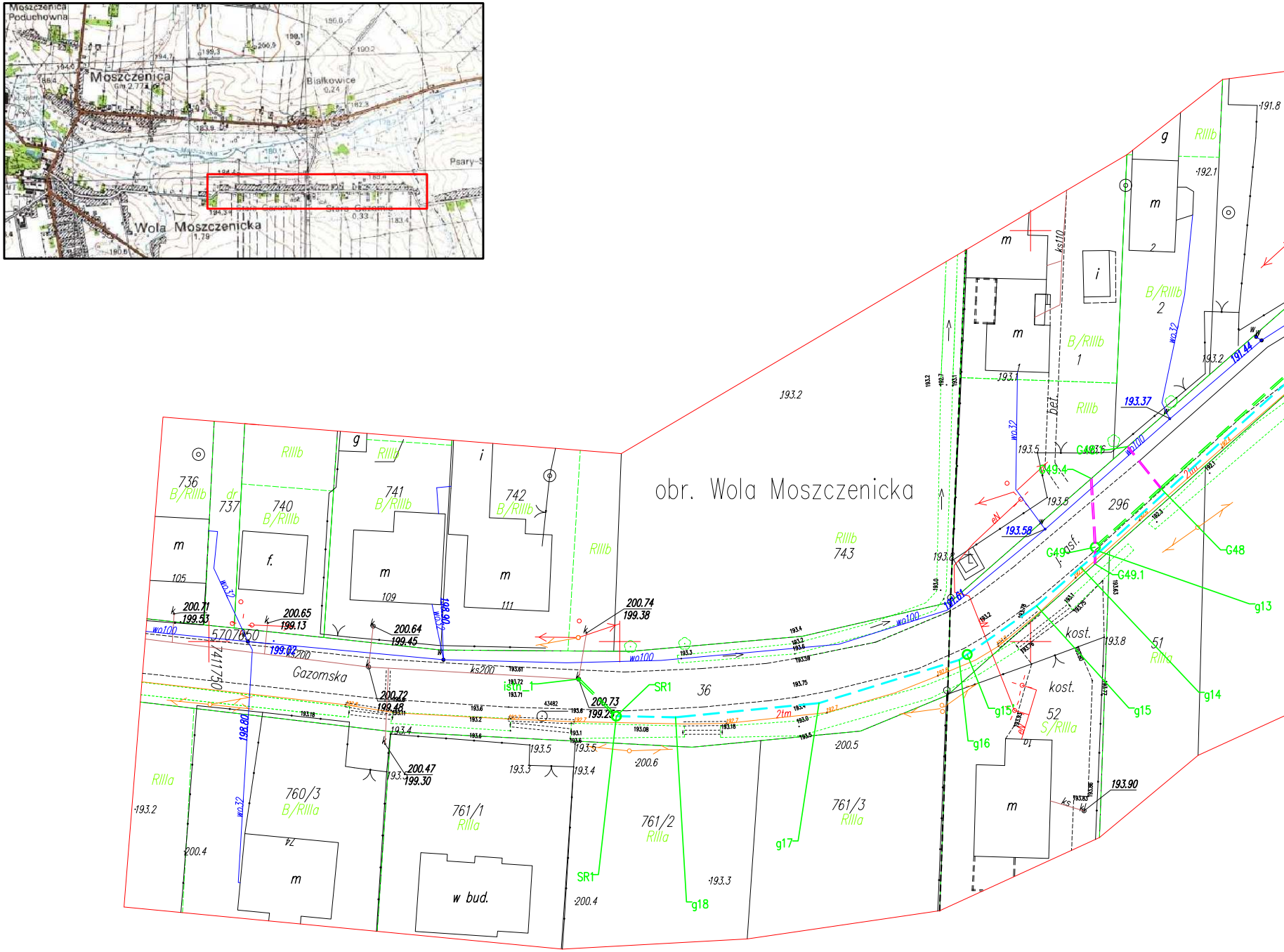
Moszczenica Poduchowna
Moszczenica
Białkowice
Psary
Wola Moszczenicka
Stare Gazomia
obr. Wola Moszczenicka
Gazomska
743
RIIIb
296
36
736
B/RIIIb
737
740
B/RIIIb
741
B/RIIIb
742
B/RIIIb
760/3
B/RIIIa
761/1
RIIIa
761/2
RIIIa
761/3
RIIIa
51
RIIIa
52
S/RIIIa
1
B/RIIIb
2
B/RIIIb
w bud.
m
f.
i
g
kost.
bet.
105
109
111
74
wo100
wo32
ks200
ks110
2tm
SR1
istn_1
G48
G49.1
G49.4
G49.5
g13
g14
g15
g16
g17
g18
5707050
7411750
200.71
199.53
200.65
199.13
200.64
199.45
200.74
199.38
200.72
199.48
200.73
199.23
200.47
199.30
199.02
198.90
198.80
191.61
193.58
193.37
191.44
193.90
193.2
193.5
193.3
193.4
193.8
193.1
192.1
191.8
200.4
200.5
200.6

MAPA DO CELÓW PROJEKTOWYCH
skala 1:500

obręb: GAZOMIA STARA 0006
BIAŁKOWICE 0002
WOLA MOSZCZENICKA 0030
gmina: MOSZCZENICA 101011_062
woj. : łódzkie
działka: wg. lokalizacji

KERG : GG-VI.6642.1.1142.2014 ETAP 5

układ współrzędnych : 2000
poziom odniesienia : Kronsztadt 60
mapa wykonana na podstawie mapy syt-wys 1:1000
sekcja : 122.442.252,254 ,123.331.211,213
122.444.051,052 ,123.333.011,012
oraz pomiaru własnego.
Uzgodniono w ZUD
mapa aktualna na dzień : 02.06.2014
Mape wykonano bez ustalenia służebności
gruntowych ujawnionych w KW.

Wykonał geodeta uprawniony:

N

— zakres opracowania

- - - Granica użytku nie ujawnionego w ewidencji

Nie wyklucza się istnienia w terenie
innych nie wykazanych na niniejszej
mapie urządzeń podziemnych, które
nie były zgłoszne do inwentaryzacji